

Protocollo di intesa istituzionale ai sensi dell'art.34 delle norme del PTCP

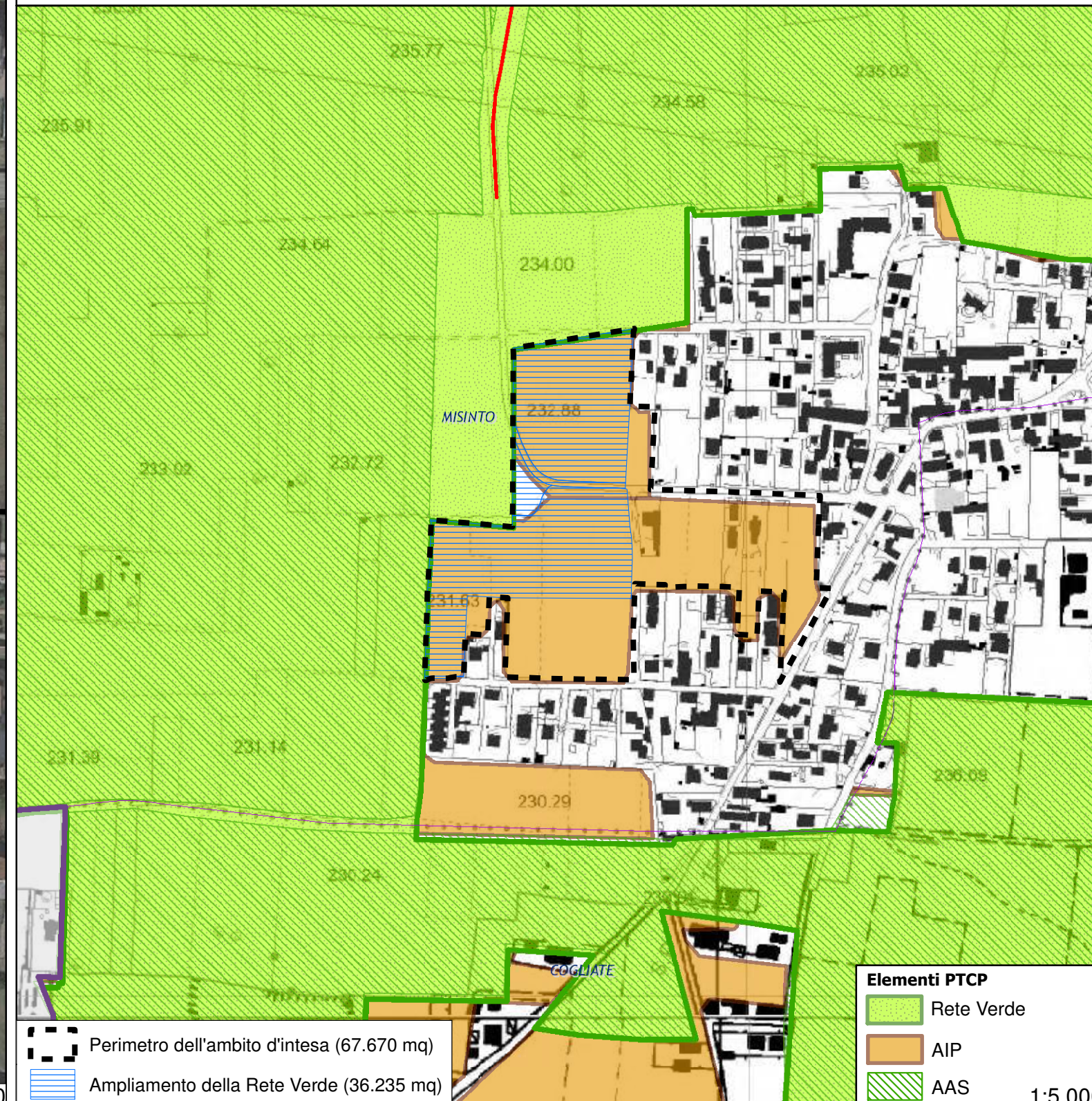
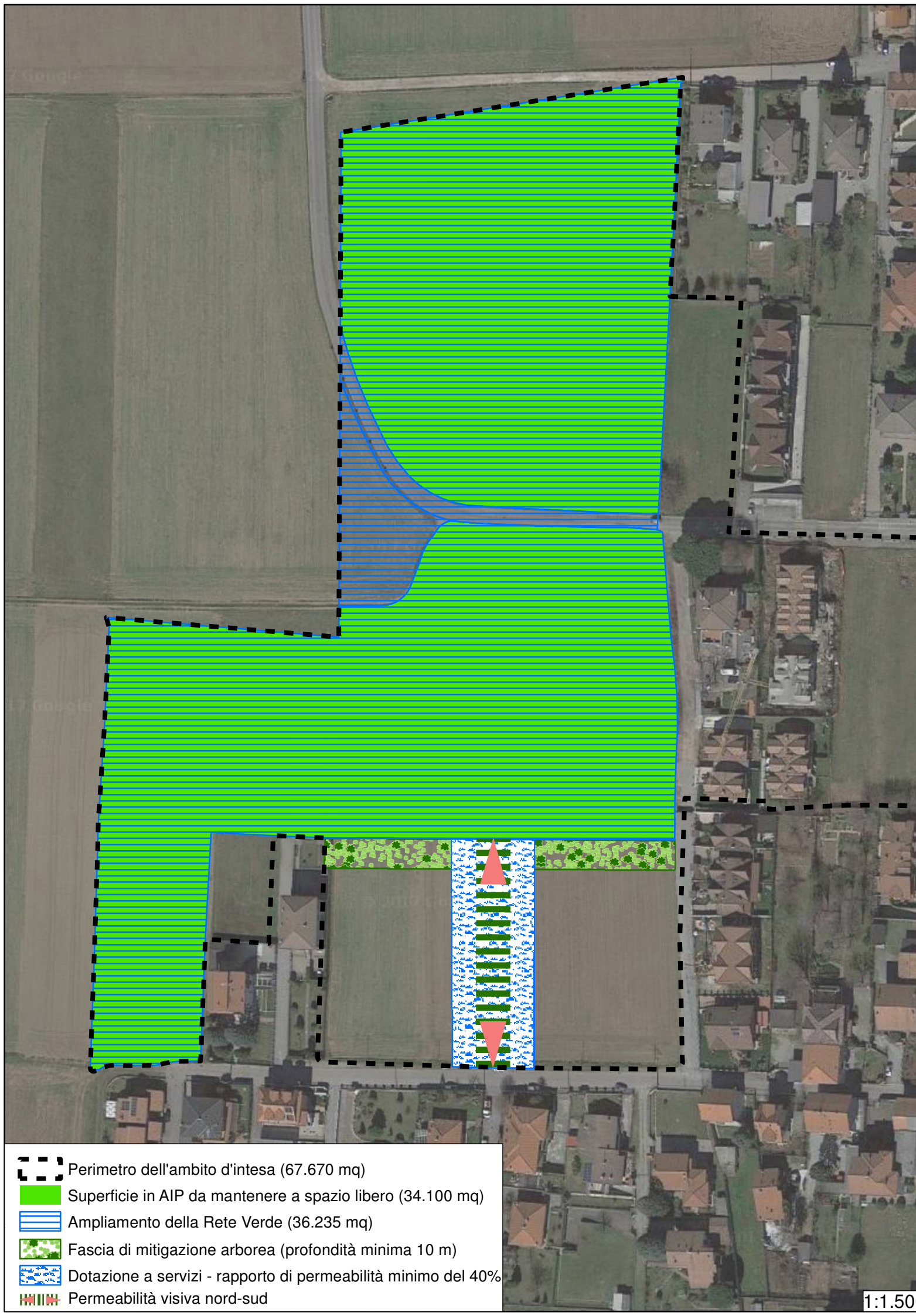
Provincia di Monza e della Brianza
Il Direttore del Settore Territorio







Comune di Misinto
Il Resp. dell'Ufficio Urbanistica

TAVOLA 4: Spazio libero - Progetto per il paesaggio



Scala: varie




Data: Febbraio 2018



-  Perimetro dell'ambito d'intesa (67.670 mq)
-  Superficie in AIP da mantenere a spazio libero (34.100 mq)
-  Ampliamento della Rete Verde (36.235 mq)
-  Fascia di mitigazione arborea (profondità minima 10 m)
-  Dotazione a servizi - rapporto di permeabilità minimo del 40%
-  Permeabilità visiva nord-sud

1:1.500

-  Perimetro dell'ambito d'intesa (67.670 mq)
-  Ampliamento della Rete Verde (36.235 mq)

- Elementi PTCP**
-  Rete Verde
 -  AIP
 -  AAS

1:5.000