





-  Perimetro dell'ambito d'intesa (67.670 mq)
-  Perimetro AIP rettificato a scala comunale (66.310 mq)
-  Porzione dell'area d'intesa extra AIP (1.360 mq)
-  AIP da PTCP (64.735 mq)

**Protocollo di intesa istituzionale ai sensi dell'art.34 delle  
norme del PTCP**

Provincia di Monza e della Brianza  
Il Direttore del Settore Territorio

Comune di Misinto  
Il Resp. dell'Ufficio Urbanistica

**TAVOLA 2: Rettifica perimetro AIP a scala comunale e  
definizione dell'ambito di intesa**

Scala: 1:2.000

Data: Febbraio 2018

