



COMUNE DI MISINTO

Provincia di Monza e della Brianza

Piazza P. Mosca n. 9 - 20826 MISINTO
tel. 02.96721010 - fax 02.96328437 C.F. 03619110158 - P.IVA 00758690960
e-mail: info@comune.misinto.mb.it
P.E.C. comune.misinto@pec.regione.lombardia.it
www.comune.misinto.mb.it

Oggetto



DETERMINAZIONE GIUNTA REGIONALE 22 DICEMBRE 2005 - N. 8 / 1566
Componente geologica, idrogeologica e sismica del Piano di Governo del Territorio,
in attuazione dell'art. 57, comma 1, della L.r. 11 marzo 2005, n. 12
DELIBERAZIONE GIUNTA REGIONALE 28 MAGGIO 2008 - N. 8 / 7374
Aggiornamento dei "Criteri ed indirizzi per la definizione della componente geologica,
idrogeologica e sismica del Piano di Governo del Territorio, in attuazione dell'art. 57,
comma 1, della L.r. 11 Marzo 2005, n. 12, approvati con d.g.r. 22 Dicembre 2005, n.8 / 1566
DELIBERAZIONE GIUNTA REGIONALE 26 OTTOBRE 2010 - N.9 / 713
Modifica delle d.d.g.r. nn. 7868 / 2002, 13950 / 2003, 8943 / 2007 e 8127 / 2008, in materia di canoni
demariali di polizia idraulica

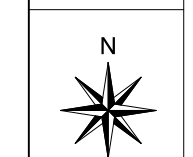
Titolo

RETICOLO IDRICO MINORE

- Definizione Tracciato -



- Fasce di Rispetto -

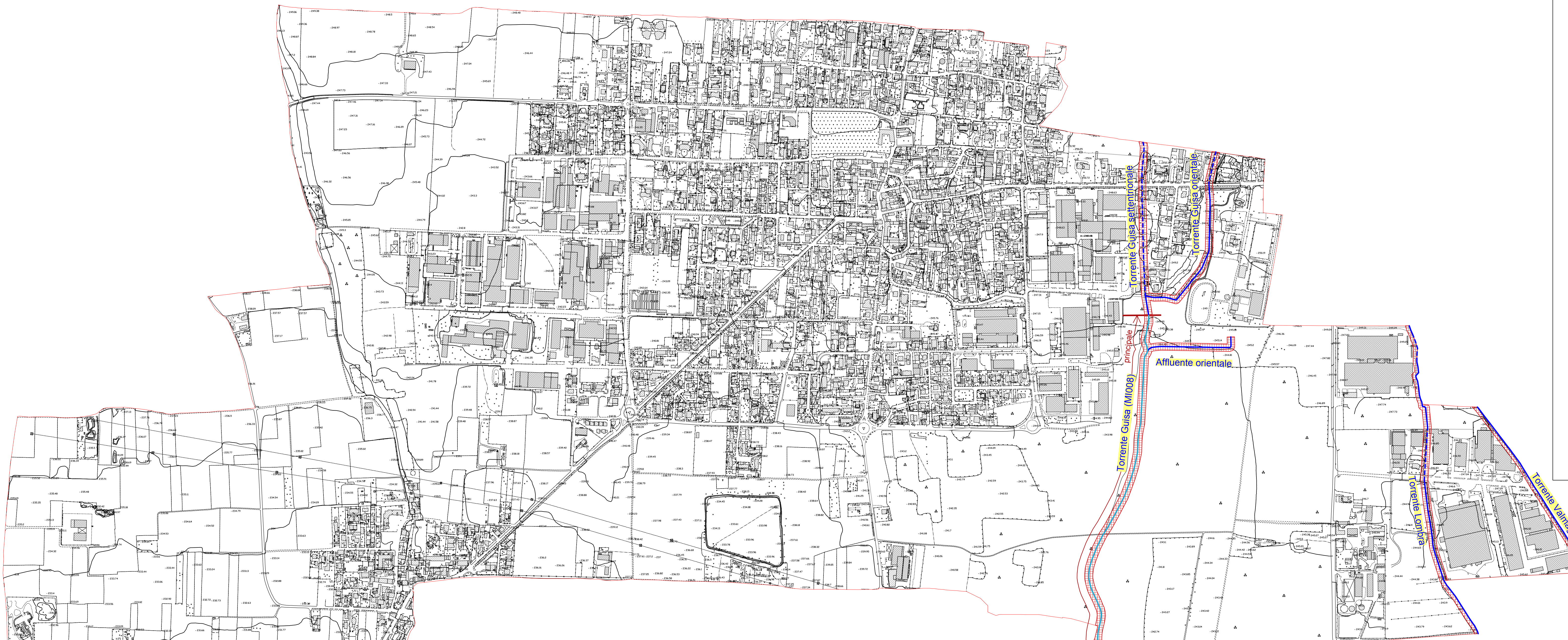


Scala 1:5.000

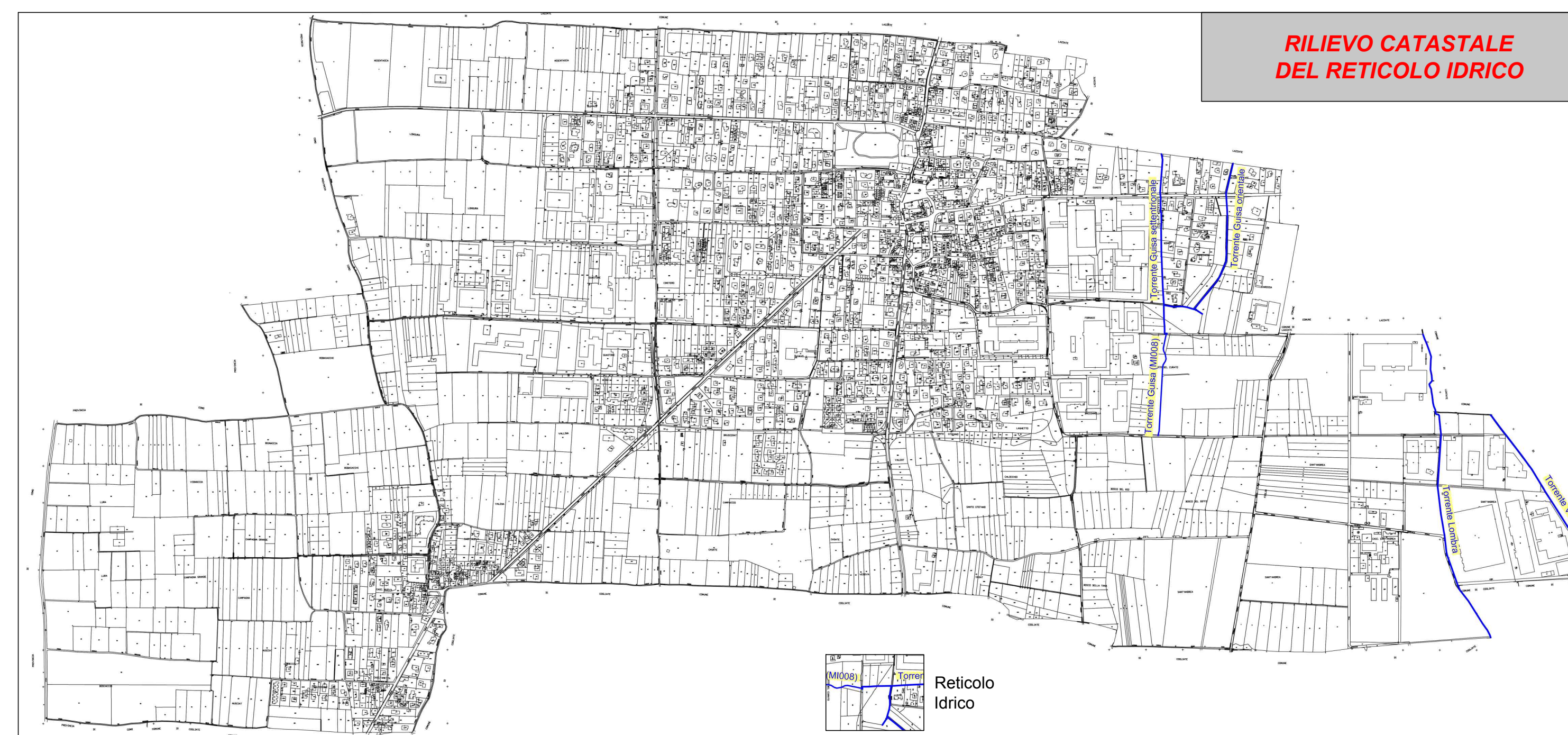
AII. 1



N. 3290 file: Q:\MIS_RET\Relazioni\T-Reticolo_Idrico.dwg, Layout: Layout_5000 Data_plot:09/01/2012



RILIEVO CATASTALE DEL RETICOLO IDRICO



PTCP - Provincia di Milano - Tavola 2a - Difesa del Suolo

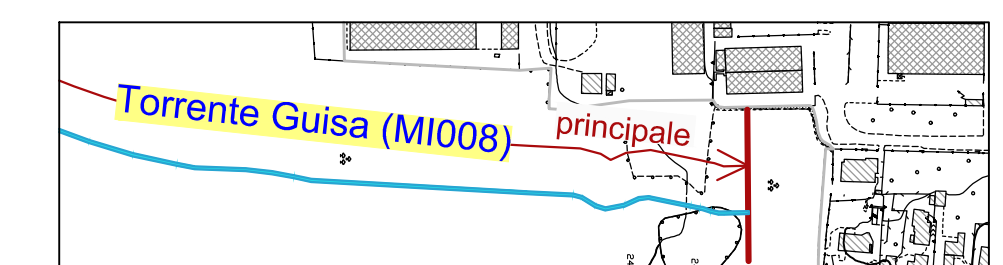


- | | |
|--|---|
| Ambiti a rischio idrogeologico (art.45) | Corsi d'acqua |
| Area a vincolo idrogeologico (art. 45 com.3) | Rete idrografica |
| Area con potenziale dissesto (art. 45 com.3) | Corsi d'acqua di cui all'elenco 2 (art. 46) |
| Repertorio aree di esondazione (art. 45 com.4) | Interventi di difesa fluviale |
| <i>Progetto in fase di verifica con Autorità di Bacino</i> | Vasche di laminazione in progetto |
| Fascia A (art.45 com.3) | Aree di esondazione controllata in progetto |
| Fascia B (art.45 com.3) | Interventi di laminazione esistenti |
| Fascia C (art.45 com.3) | |

Legenda: RETICOLO IDRICO MINORE

DEFINIZIONE RETICOLO IDRICO

RETICOLO IDRICO PRINCIPALE DI COMPETENZA REGIONALE



RETICOLO IDRICO MINORE DI COMPETENZA COMUNALE

- Torrente Guisa settentrionale
- Torrente Guisa orientale
- Affluente orientale
- Torrente Lombra
- Torrente Valmaggiore.

FASCIA DI RISPETTO

- Fascia di rispetto di 10 metri Art.96 - R.D. n. 523/04