
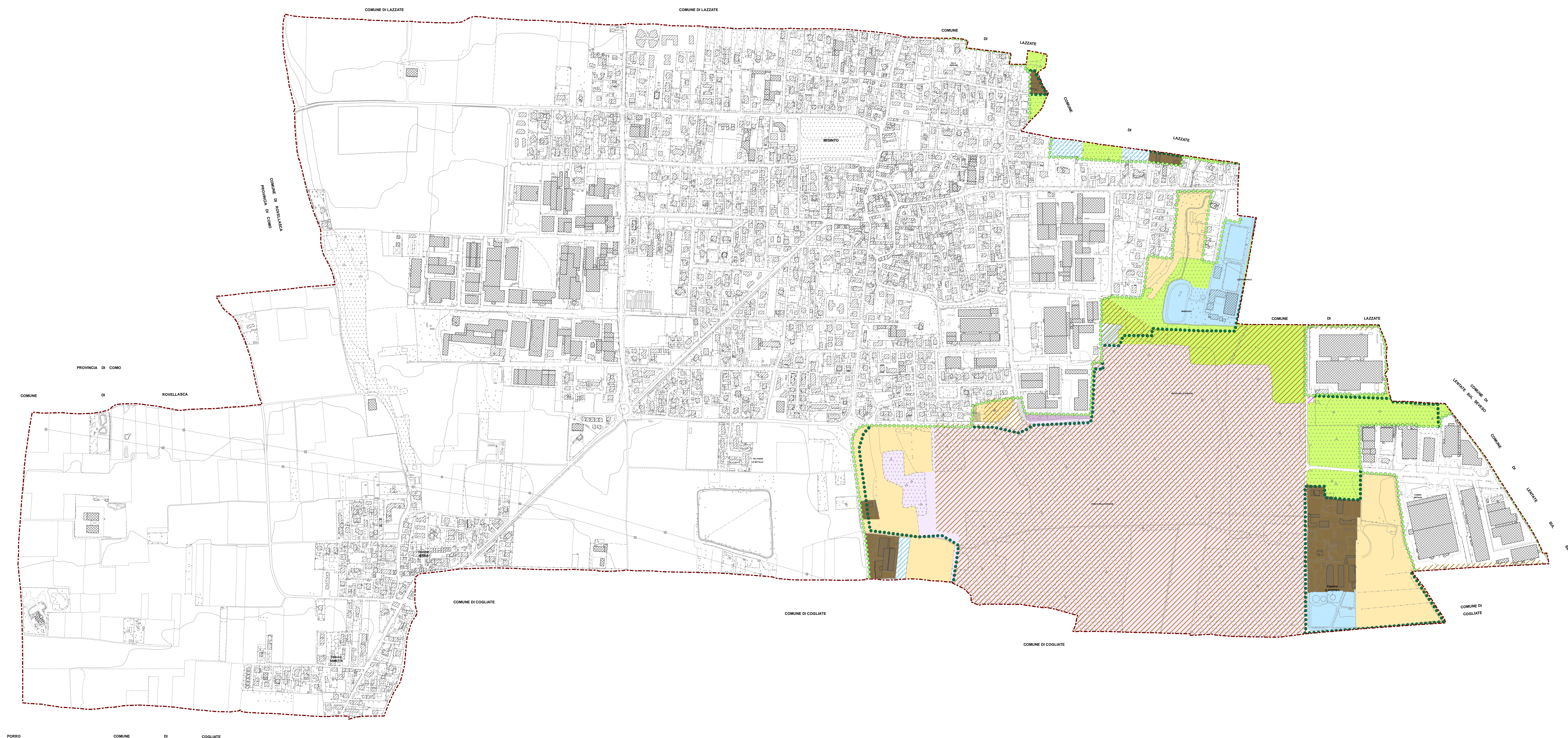


LEGENDA

Recepimento dell'azzonamento del PTC del Parco Groane (Planimetria di Piano - Tavola 1)

- Confine del Parco regionale delle Groane
- ////// Sito di interesse comunitario - Rete Natura 2000
- Parco naturale delle Groane
- Zone di riserva naturale orientata (Boschi di S. Andrea)
- Zone di riqualificazione ambientale ad indirizzo naturalistico
- Zone di riqualificazione ambientale ad indirizzo agricolo
- Zone edificate
- Zone a verde privato ed a spazi pertinenziali
- Zone per servizi di interesse comunale
- Zone a parco attrezzato consolidato
- Zone riservate alla pianificazione comunale orientata
- Ut P1: ambiti a prevalente specializzazione produttiva
- Ut V1: aree verdi urbane
- Ut N1: aree non soggette a trasformazione
- confine comunale



Comune di Misinto
Provincia di Monza e della Brianza


PIANO DI GOVERNO DEL TERRITORIO
PIANO DELLE REGOLE



Disciplina territoriale del PTC del parco regionale del Parco Groane (approvato con DGR 25 luglio 2012 - n.IX/3814)

tavola n. **PR 02/02**

Tavola 1: Planimetria di piano
scala **1 : 5.000**

progettisti	arch. Franco Resnati	arch. Fabio Massimo Saldini
Studio associato		
gruppo di progettazione	arch. Paolo Dell'Orto pian. Giorgio Limonta	pian. Paolo Gariboldi

procedura amministrativa

ADOZIONE: DELIBERAZIONE CONSIGLIO COMUNALE n. _____ DEL _____

APPROVAZIONE: DELIBERAZIONE CONSIGLIO COMUNALE n. _____ DEL _____

PUBBLICAZIONE: BURL n. _____ DEL _____