

LEGENDA

Altezza prevalente degli edifici

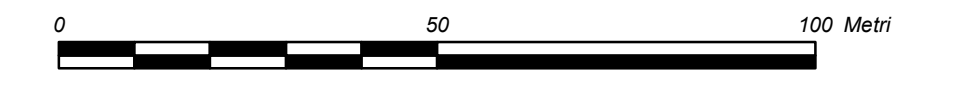
- 1 piano
- 2 piani
- 3 piani
- 4 piani
- non rilevabile

Informazioni di carattere conoscitivo funzionali alla comprensione dell'assetto complessivo

- edifici civili, pubblici o religiosi
- edifici industriali
- edifici minori

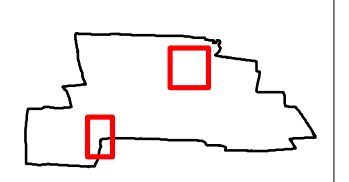
Limiti e perimetri

- confine comunale
- centri storici




Comune di Misinto
 Provincia di Monza e della Brianza

PIANO DI GOVERNO DEL TERRITORIO
DOCUMENTO DI PIANO



Centri storici
e nuclei di antica formazione.
Qualificazione del patrimonio edilizio: piani fuori terra

tavola n. **03**
QC 01
 scala **1 : 1.000**

progettisti	arch. Franco Resnati	arch. Fabio Massimo Saldini
Studio associato		
gruppo di progettazione		
	plan. Giorgio Limonta	

procedura amministrativa

ADOZIONE: DELIBERAZIONE CONSIGLIO COMUNALE n. _____ DEL _____

APPROVAZIONE: DELIBERAZIONE CONSIGLIO COMUNALE n. _____ DEL _____

PUBBLICAZIONE: BURL n. _____ DEL _____

