
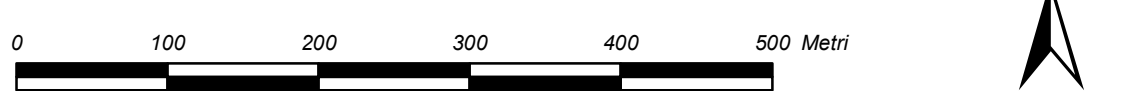
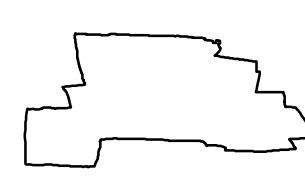


LEGENDA
 confine comunale



Comune di Misinto
 Provincia di Monza e della Brianza

PIANO DI GOVERNO DEL TERRITORIO
DOCUMENTO DI PIANO



Indagine cartografica documentale:
Carta Tecnica Regionale
 levata 1980-1983

tavola n. **QC 02 06**
 scala **1 : 5.000**

progettisti arch. Franco Resnati arch. Fabio Massimo Saldini



gruppo di progettazione arch. Paolo Dell'Orto pian. Paolo Gariboldi
 pian. Giorgio Limonta

procedura amministrativa

ADOZIONE: DELIBERAZIONE CONSIGLIO COMUNALE n. _____ DEL _____

APPROVAZIONE: DELIBERAZIONE CONSIGLIO COMUNALE n. _____ DEL _____

PUBBLICAZIONE: BURL n. _____ DEL _____
