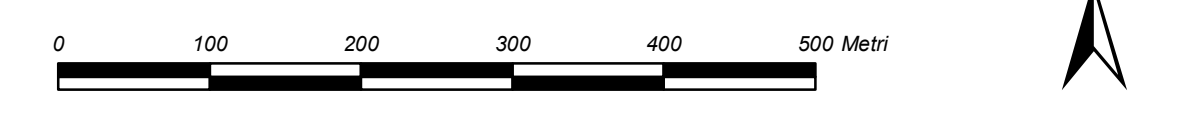

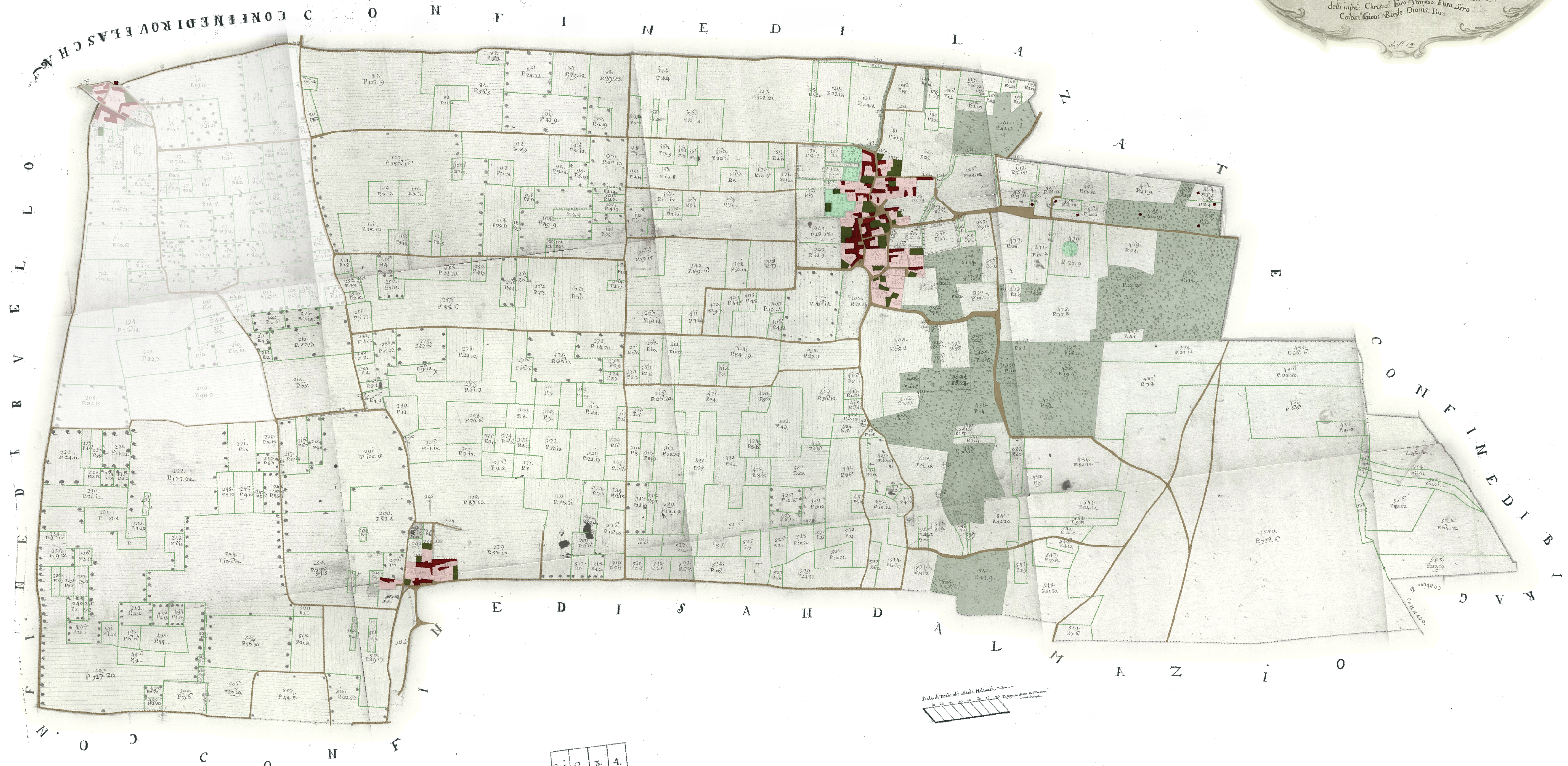
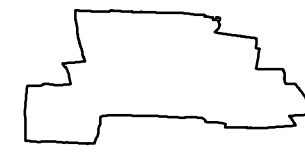


MAPPA  
 di MISINTO PLEBE di SEVESO DUCATO  
 di MILANO, fatta in occasione della misura generale del  
 nuovo Censimento, dal Geometra Giovanni Filippo Frati.  
 Principata nel Febbre e terminata nel Marzo con Assistenza  
 dell'ing. Christoforo Tommaso Euro Siro  
 Colonn. Gio: Batta Diomi: Euro.



**Comune di Misinto**  
 Provincia di Monza e della Brianza

**PIANO DI GOVERNO DEL TERRITORIO**  
**DOCUMENTO DI PIANO**



**Indagine cartografica documentale:**  
**Catasto Teresiano 1721**

tavola n.  
**QC 02 01**  
 scala  
**1 : 5.000**

progettisti arch. Franco Resnati arch. Fabio Massimo Saldini



gruppo di progettazione arch. Paolo Dell'Orto pian. Paolo Gariboldi  
 pian. Giorgio Limonta

procedura amministrativa

ADOZIONE: DELIBERAZIONE CONSIGLIO COMUNALE n. \_\_\_\_\_ DEL \_\_\_\_\_

APPROVAZIONE: DELIBERAZIONE CONSIGLIO COMUNALE n. \_\_\_\_\_ DEL \_\_\_\_\_

PUBBLICAZIONE: BURL n. \_\_\_\_\_ DEL \_\_\_\_\_

2.	3.	4.
5.	6.	7.
8.	9.	10.
11.	12.	13.
14.		