Seminativo semplice

Insediamenti produttivi agricoli

Colture floro-vivaistiche a pieno campo

Orti familiari

Prati permanenti

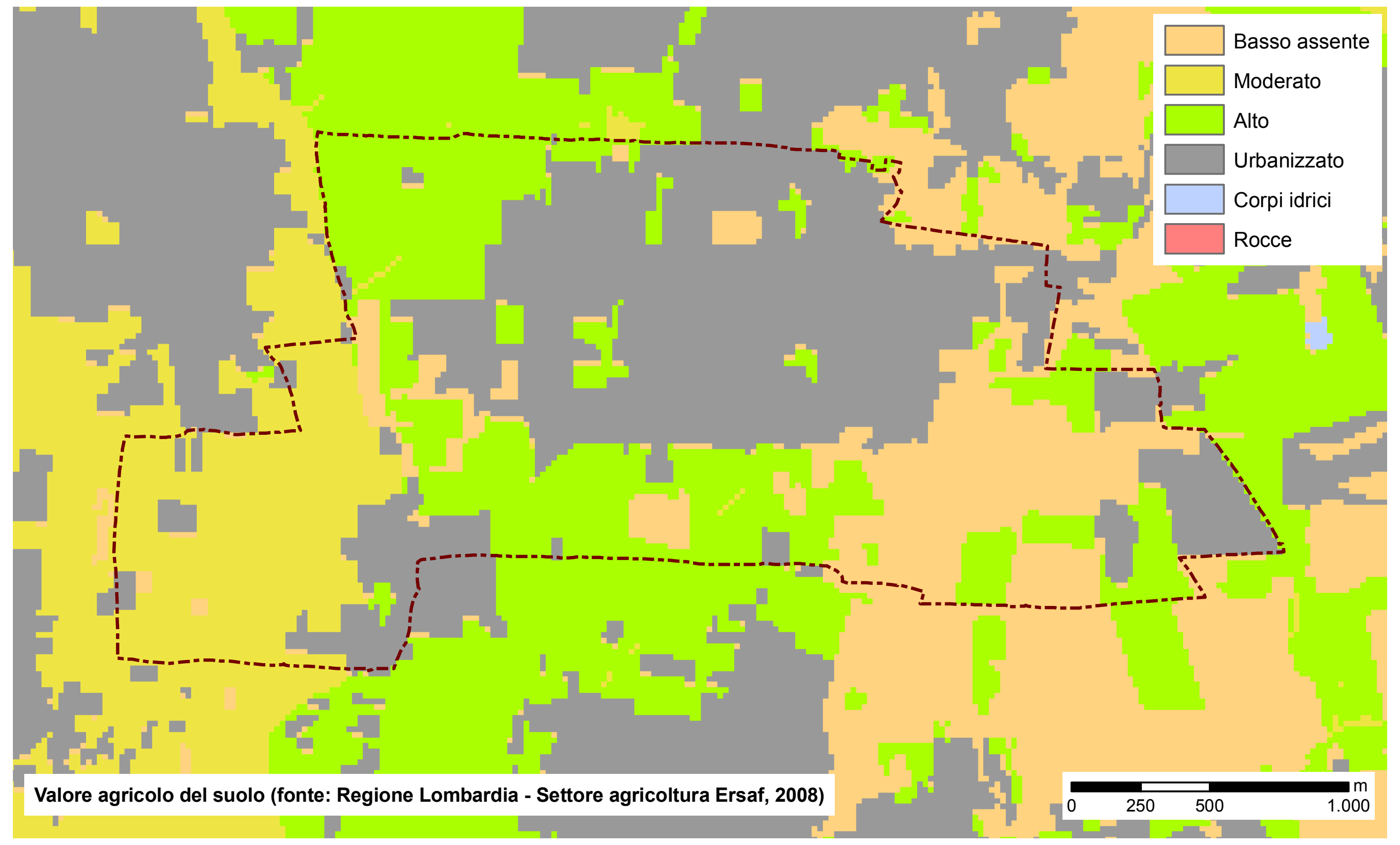

Valore agricolo del suolo (fonte: Regione Lombardia - Settore agricoltura Ersaf, 2008)

Basso assente
Moderato
Alto
Urbanizzato
Corpi idrici
Rocce
m
0
250
500
1.000

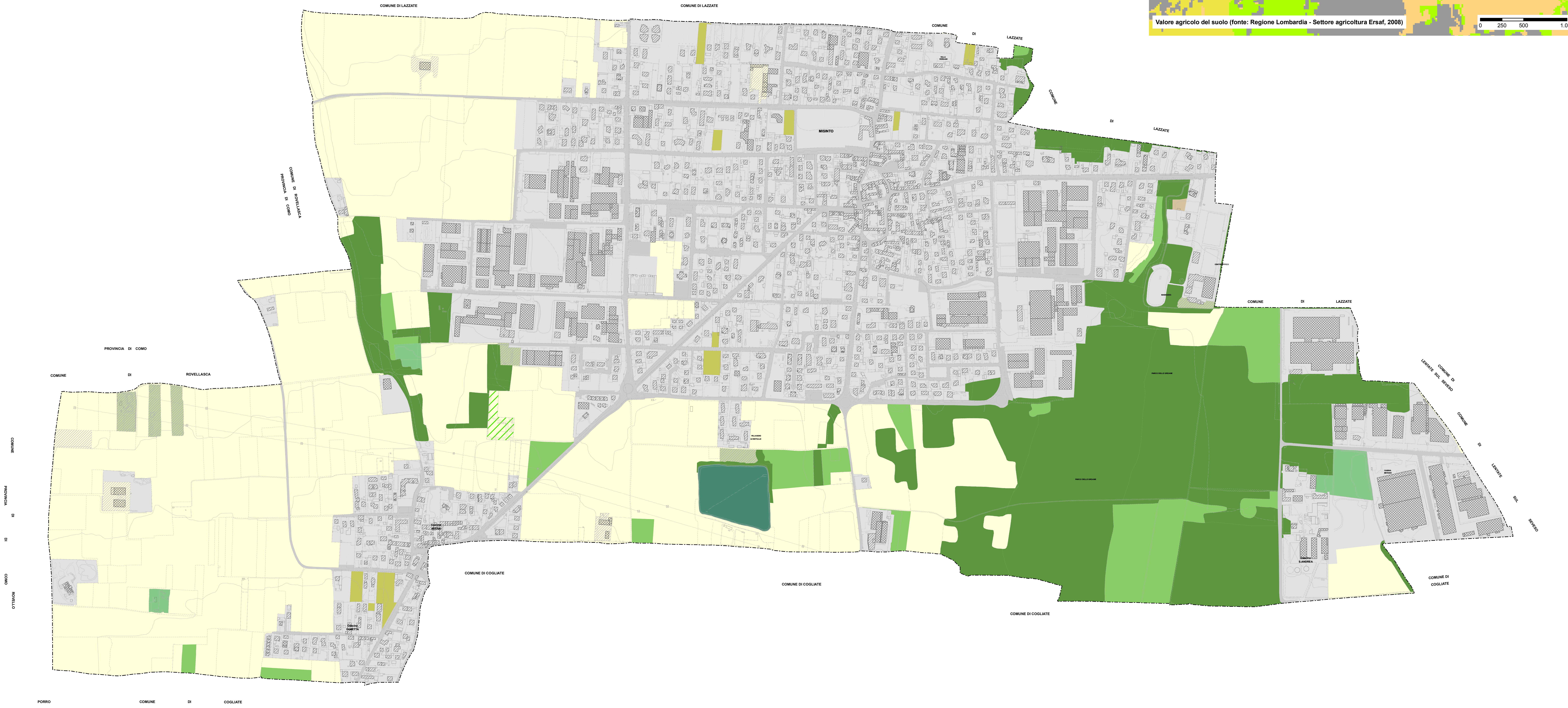

COMUNE DI LAZZATE
COMUNE DI LAZZATE
COMUNE
DI
LAZZATE
VILLA VERGANI
MISINTO
COMUNE
DI
LAZZATE
COMUNE DI ROVELLASCA
PROVINCIA DI COMO
CENTRO IPPICO
MANEGGIO
COMUNE
DI
LAZZATE
PROVINCIA DI COMO
COMUNE
DI
ROVELLASCA
COMUNE DI LENTATE SUL SEVESO
PARCO DELLE GROANE
COMUNE
DI
LENTATE
SUL
SEVESO
COMUNE
PROVINCIA
DI
DI
COMO
ROVELLO
VILLAGGIO LE BETULLE
CABINA METANO
PARCO DELLE GROANE
Cascina NUOVA
Cascina S.ANDREA
COMUNE DI COGLIATE
COMUNE DI COGLIATE
COMUNE DI COGLIATE
COMUNE DI COGLIATE
Cascina FAMETTA
PORRO
COMUNE
DI
COGLIATE

LEGENDA

Articolazione degli usi dello spazio agricolo (Classi DUSAF 2007)

- ▨ Insediamenti produttivi agricoli (Classe 12112)
- ▭ Seminativi semplici (Classe 2111)
- ▨ Colture floro-vivaistiche a pieno campo (Classe 21141)
- ■ Orti familiari (Classe 2115)
- 🟩 Prati permanenti (Classe 2311, 2312)

Articolazioni degli usi dello spazio aperto non agricolo (Classi DUSAF 2007)

- ▨ Aree degradate non utilizzate e non vegetate (Classe 134)
- ■ Aree verdi incolte (Classe 1412)
- 🟩 Prati permanenti (Classe 2311, 2312)
- 🟩 Aree boscate (Classi 31111, 31312)
- 🟩 Cespuglieti (Classi 3241, 3242)
- 🟩 Vegetazione delle aree umide interne e delle torbiere (Classe 411)

Articolazioni degli usi degli spazi urbani (Classi DUSAF 2007)

- ■ Aree urbanizzate (Classi 1112 - 1121 - 1122 - 1123 - 11231 - 12111 - 12122 - 12124 - 133 - 1411 - 1412 - 1421)
- ■ Reti stradali e spazi accessori (Classe 1221)

Limiti e perimetri

- ⬚ confine comunale

0 100 200 300 400 500 metri

N

Comune di Misinto

Provincia di Monza e della Brianza

PIANO DI GOVERNO DEL TERRITORIO

DOCUMENTO DI PIANO

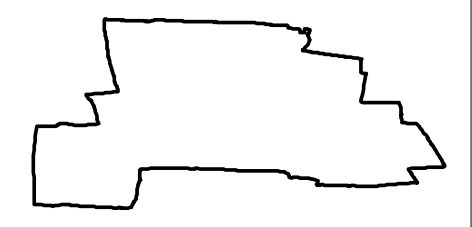

Sistema e caratterizzazione delle aree agricole

tavola n. **QC** *04/07*

scala ***1 : 5.000***

progettisti Studio associato ARCHÈ progetti di architettura e urbanistica	*arch. Franco Resnati*	*arch. Fabio Massimo Saldini*
gruppo di progettazione	*arch. Paolo Dell'Orto* *pian. Giorgio Limonta*	*pian. Paolo Gariboldi*

procedura amministrativa

ADOZIONE: DELIBERAZIONE CONSIGLIO COMUNALE n. ________________ DEL ________________

APPROVAZIONE: DELIBERAZIONE CONSIGLIO COMUNALE n. ________________ DEL ________________

PUBBLICAZIONE: BURL n. ________________________________ DEL ________________