







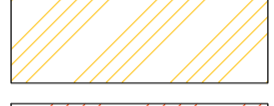



LEGENDA

-  RICETTORI SENSIBILI - AREE VERDI
-  SORGENTI SONORE ATTIVITA' SOCIALI E SPORTIVE
-  SORGENTI SONORE PRODUTTIVE IN AREA MISTA
-  IMPIANTI TECNOLOGICI - SERVIZI AMBIENTALI
-  SORGENTI SONORE PRODUTTIVE IN AMBITI OMOGENEI

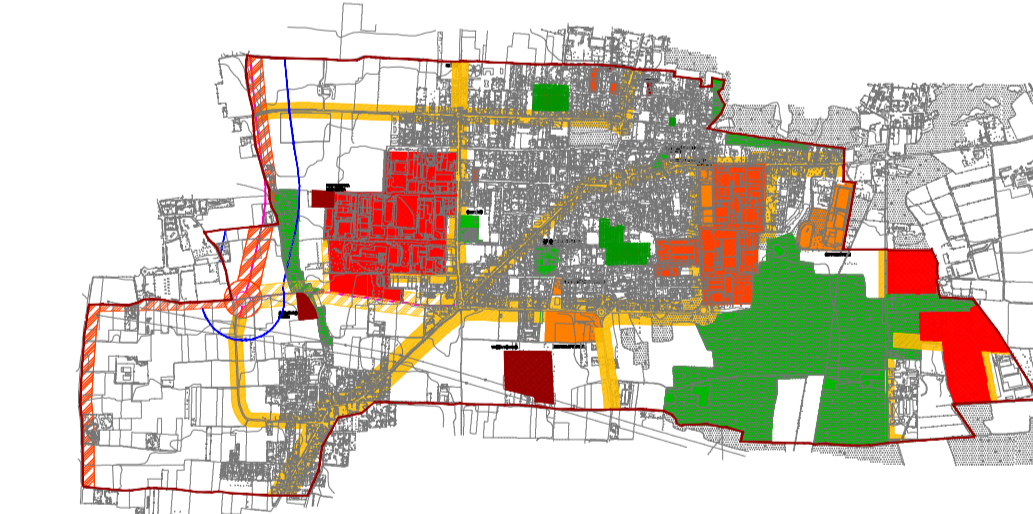
-  STRADE DI PREVISIONE
-  STRADE DI PREVISIONE - FASCIA DI PERTINENZA ACUSTICA

-  CLASSE III- Fascia di pertinenza stradale (L.R. 13 - D.G.R. VII/9776)
-  CLASSE III- Fascia di pertinenza strade di previsione (D.G.R. VII/9776)
-  CLASSE IV- Fascia di pertinenza strade di previsione (D.G.R. VII/9776)

 **COMUNE DI MISINTO**
(Provincia di Monza e Brianza)

PIANO DI CLASSIFICAZIONE ACUSTICA DEL TERRITORIO COMUNALE

Al sensi della Legge 447/1985 e della L.R. 13/2001



ANALISI TERRITORIALE

Progetto P.G.T. Studio associato ARCHE* Franco Resnati Fabio Massimo Saldini	Sindaco Enrico Zanotti	Assessore al territorio Gianluigi Monti
P.C.A. Cristiana Bernasconi	Assessore all'ecologia Matteo Piuri	Responsabile ufficio tecnico Antonio Messaro

Scala: **1: 5000** Data: **Ottobre 2013** Tavola: **2**